

# VESPA RALLY VKZG 60

## IDEALNA UKUPNA VREMENA:

**1. 00:22:34**




**2. 00:34:34**

**3. 01:14:37**

**4. 01:41:46**

**PRVI DIO:****CB RETRO ÷ KRIŽANJE VRHOVEC – ŠESTINSKI VRH**PROSJEČNA BRZINA: **25 km/h**, UDALJENOST: **9,4 km**IDEALNO VRIJEME DIJELA: **00:22:34**IDEALNO UKUPNO VRIJEME: **00:22:34**

		Vozite cca
<b>START</b>	Caffe bar Retro	
↑	Krenite Savskom u Selsku cestu prema zapadu	1,8 km
↘	Skrenite desno u Ozaljsku	900 m
↑	Produžite ravno ulicom Trešnjevački trg	130 m
↙	Skrenite lijevo u Novu cestu	400 m
↻ ↙	Na kružnom toku prvi izlaz Kranjčevićeva i odmah lijevo u Božidara Adžije	650 m
↑	Produžite ravno ulicom Izidora Kršnjavog	170 m
↙	Skrenite lijevo u Kačićevu	160 m
↙	Skrenite lijevo u Klaićevu	550 m
↘	Skrenite desno u Republike Austrije	400 m
↙	Skrenite lijevo u Ilicu	115 m
↘	Skrenite desno u Vinogradsku	270 m
↻	Na kružnom toku drugi izlaz Vinogradska	120 m

	Poludesno u Kosirnikovu	350 m
	Skrenite lijevo u Jelenovac <b>PAŽNJA! Jednosmjerna uska i zavojita cesta</b>	2,45 km
	Produžite ravno ulicom Vrhovec	900 m
<b>ČEK</b>	<b>Na kraju ulice Vrhovec je PRVA KONTROLNA TOČKA</b>	

IDEALNO VRIJEME:







**00:22:34**

**DRUGI DIO: KRIŽANJE VRHOVEC – ŠESTINSKI VRH ÷  
KRIŽANJE HERCEGOVAČKA - VINOGRADSKA**

PROSJEČNA BRZINA: **28 km/h**, UDALJENOST: **5,6 km**

IDEALNO VRIJEME: **00:12:00**

IDEALNO UKUPNO VRIJEME: **00:34:34**

	KONTROLNA TOČKA 1	
	Produžite polulijevo u Šestinski vrh	260 m
	Produžite poludesno u Ive Serdara	230 m
	Produžite ravno ulicom Šestinski vrh	300 m
	Skrenite desno u Gornje Prekrižje	220 m
	Na kružnom toku prvi izlaz u Pantovčak	2,8 km
	Skrenite desno u Hercegovačku	1,4 km
<b>ČEK</b>	<b>Na križanju Hercegovačka – Vinogradska je DRUGA KONTROLNA TOČKA</b>	

IDEALNO UKUPNO VRIJEME:








**00:34:34**

**TREĆI DIO: KRIŽANJE HERCEGOVAČKA – VINOGRADSKA ÷  
LUKOIL JAKOVLJE**

PROSJEČNA BRZINA: 40 km/h, UDALJENOST: 26,7 km

IDEALNO VRIJEME DIJELA: 00:40:03

IDEALNO UKUPNO VRIJEME: **01:14:47**

	KONTROLNA TOČKA 2	
	Skrenite lijevo u Vinogradsku	71 m
	Skrenite desno u Ilicu	4,6 km
	Produžite ravno u Aleju Bologne	7,4 km
	Izlaz desno „Zaprešić/Donja bistra“	200 m
	Skrenite desno u Ul. Jarek Donji (smjer „Donja Bistra“)	700 m
	Produžite ravno Stubičkom	10,2 km
	Produžite ravno Zagrebačkom	3,5 km
<b>ČEK</b>	<b>Lukoil Jakovlje</b> <b>ČETVRTA KONTROLNA TOČKA</b>	

IDEALNO UKUPNO VRIJEME:

**01:14:37**

## ČETVRTI DIO: LUKOIL JAKOVLJE ÷ GUPČEVA LIPA

PROSJEČNA BRZINA: 40 km/h, UDALJENOST: 18,1 km OB

IDEALNO VRIJEME DIJELA: 00:27:09

IDEALNO UKUPNO VRIJEME: **01:41:46**

	KONTROLNA TOČKA 3	
	Skrenite desno u Topličku ulicu Smjer „Kraljev vrh“	4,9 km
	Produžite polulijevo u Ul. Josipa Grilla	550 m
	Produžite ravno Ul. Kraljev vrh	1,5 km
	Na STOP produžite polulijevo Ul. Strmec Stubički	1,5 km
	Produžite ravno Ul. Strmečka cesta	850 m
	Na kružnom toku produžite ravno Ul. Đalskog	650 m
	Uključite se ravno u Ul. Viktora Šipeka	1,3 km
	Produžite ravno Ul. Toplička cesta	1,9 km
	Produžite ravno Ul. Trg Matije Gupca	230 m
	Produžite ravno Ul. Golubovečka	2 km
	Produžite ravno Ul. Matije Gupca (Zatvoreno? Opcija obilazak ili pacovina)	1,4 km
	Skrenite desno u Zagrebačku ulicu	500 m
	Produžite poludesno Zagrebačkom ulicom	150 m
<b>KRAJ</b>	<b>Gupčeva lipa</b> <b>ZADNJA KONTROLNA TOČKA</b>	

IDEALNO UKUPNO VRIJEME:

**01:41:46**